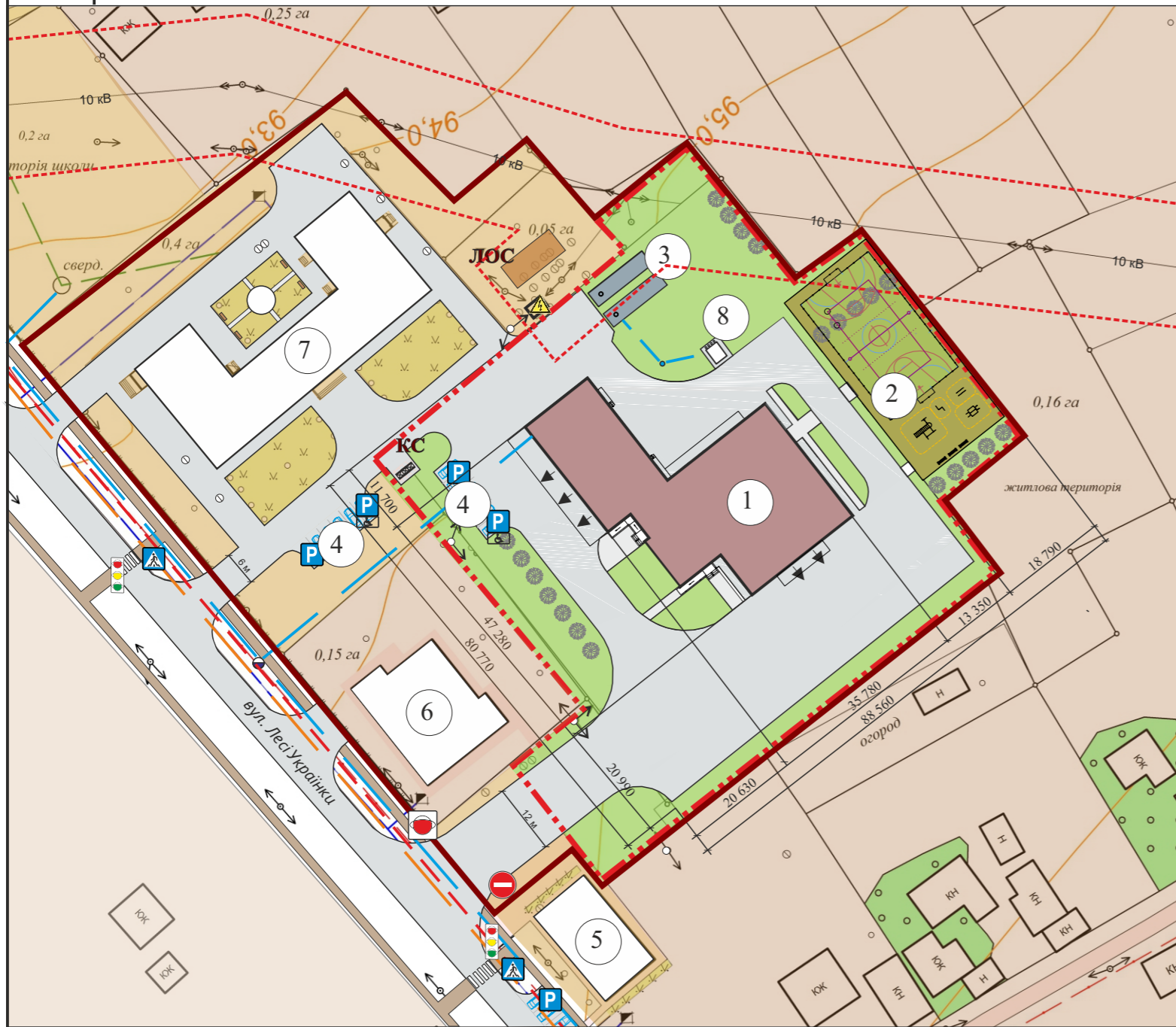


Детальний план території села Білоцерківка Білоцерківської сільської ради Великобагачанського району Полтавської області (для розміщення Центру громадської безпеки по вул. Лесі Українки)

Проектний план

УМОВНІ ПОЗНАЧЕННЯ



Позачки на плані	Найменування	
	межа території детального планування	проект.
	межі території, що надається для розміщення центру громадської безпеки	проект.
	будівля центру громадської безпеки	проект.
	зона житлової забудови	існуюча
	зона громадської забудови	існуюча
	території озеленення	проект.
	проектні дороги та проїзди з твердим покриттям	проект.
	існуючі дороги та проїзди з твердим покриттям	існуючі
	пішохідні шляхи	проект.
	трансформаторна підстанція	існуюча
	контейнери для сміття	проект.
	локальні очисні споруди	існуючі
	охоронна зона мережі ПЛ 10 кВ - 10 м в обидва боки від крайніх дротів	існуюча
	пожежний гідрант	проект.

ТЕХНІКО-ЕКОНОМІЧНІ ПОКАЗНИКИ

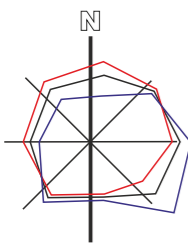
ПЛОЩА ДІЛЯНКИ ПРОЕКТУВАННЯ	0,69 га
ПЛОЩА ТЕРИТОРІЇ ПІД БУДІВЛЯМИ	1077,44 м ²
ПЛОЩА ТЕРИТОРІЇ ТВЕРДОГО ПОКРИТТЯ В МЕЖАХ ДІЛЯНКИ ПРОЕКТУВАННЯ	3450,5 м ²
ПЛОЩА ТЕРИТОРІЇ ЗАМОЩЕННЯ	0,02 га
ПЛОЩА ТЕРИТОРІЇ ОЗЕЛЕНЕННЯ	0,2 га

ЕКСПЛІКАЦІЯ БУДІВЕЛЬ І СПОРУД

1	БУДІВЛЯ ЦЕНТРУ БЕЗПЕКИ	проект.
2	СПОРТИВНИЙ МАЙДАНЧИК	проект.
3	РЕЗЕРВУАРИ ДЛЯ ВОДИ	проект.
4	СТОЯНКА АВТОТРАНСПОРТУ	проект.

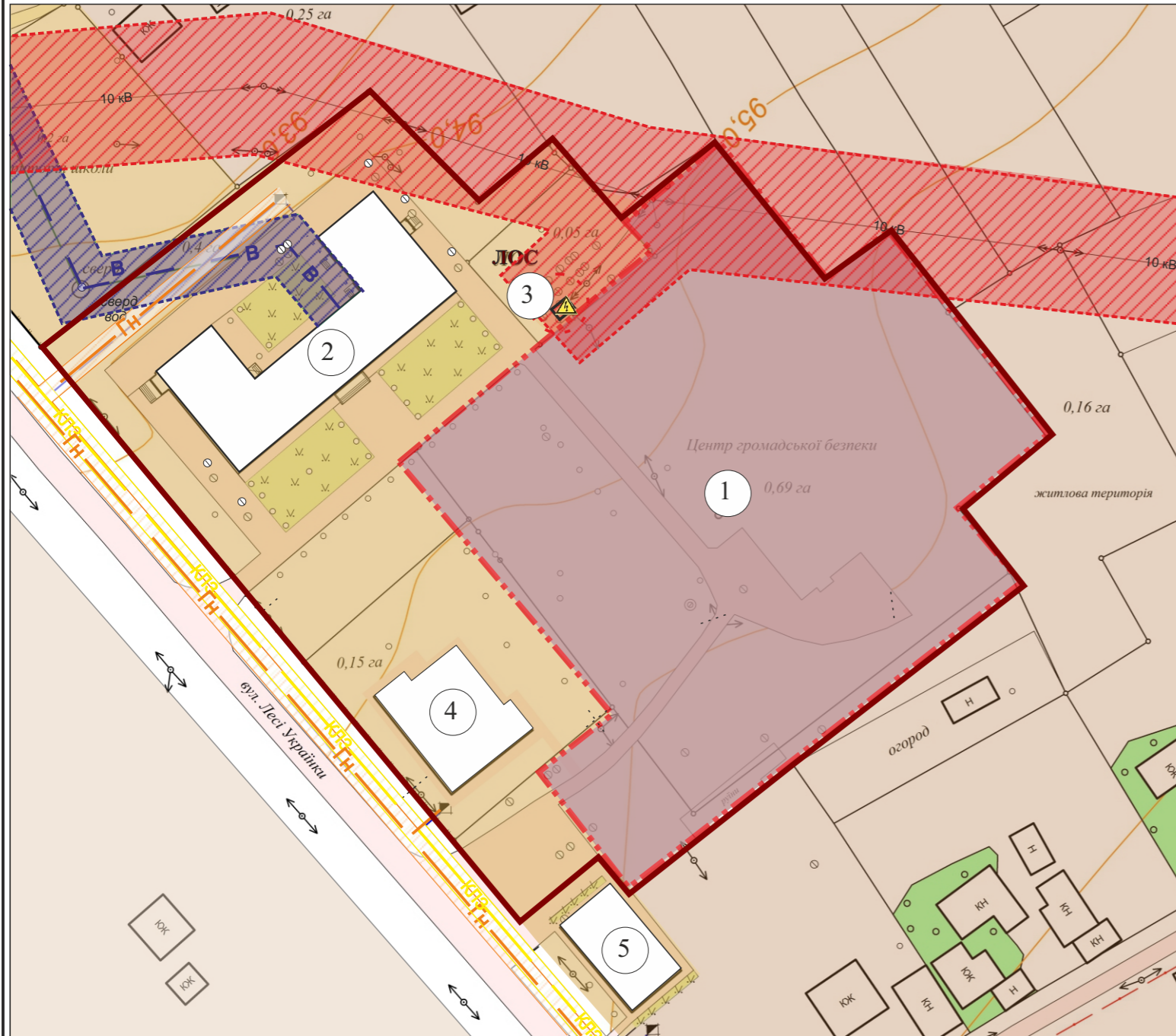
5	ЖИТЛОВИЙ БУДИНОК	існуюча
6	ЖИТЛОВИЙ БУДИНОК	існуюча
7	АМБУЛАТОРІЯ	існуюча
8	ТЕПЛОГЕНЕРАТОРНА	проект.

Зм.	Кіль.	Лист	№ док.	Підпис	Дата	Детальний план території села Білоцерківка Білоцерківської сільської ради Великобагачанського району Полтавської області (для розміщення Центру громадської безпеки по вул. Лесі Українки)			
Директор		Л.М.Назарова				Замовник: Білоцерківська сільська рада	Стадія	Лист	Листів
ГАП		С.К.Телегін							
Архітектор		В.С.Токар				Проектний план			
						М 1:1000			Приватне підприємство «Лада інформ»



Детальний план території села Білоцерківка Білоцерківської сільської ради Великобагачанського району Полтавської області (для розміщення Центру громадської безпеки по вул. Лесі Українки)

План існуючого використання території та схема існуючих планувальних обмежень



УМОВНІ ПОЗНАЧЕННЯ

Позачки на плані	Найменування	
	межа території детального планування	проект.
	межі території, що надається для розміщення центру громадської безпеки	проект.
	ділянка проектування центру громадської безпеки	проект.
	зона житлової забудови	існуюча
	зона громадської забудови	існуюча
	існуючі дороги та проїзди з твердим покриттям	існуючі
	трансформаторна підстанція	існуюча
	локальні очисні споруди	існуючі
	охоронна зона мережі ПЛ 10 кВ - 10 м в обидва боки від крайніх дротів	
	охоронна зона газопроводу низького тиску - 2 м в обидва боки від труби	
	охоронна зона мережі водопотачання - 5 м в обидва боки від труби	
	охоронна зона кабельних ліній зв'язку - 2 м в обидва боки від кабеля	

ЕКСПЛІКАЦІЯ БУДІВЕЛЬ І СПОРУД

1	ТЕРИТОРІЯ ДЕТАЛЬНОГО ПЛАНУВАННЯ
2	АМБУЛАТОРІЯ
3	ТРАНСФОРМАТОРНА ПІДСТАНЦІЯ
4	АПТЕКА
5	ЗАКЛАД ТОРГІВЛІ

Зм.	Кіль.	Лист	№ док.	Підпис	Дата				
						Детальний план території села Білоцерківка Білоцерківської сільської ради Великобагачанського району Полтавської області (для розміщення Центру громадської безпеки по вул. Лесі Українки)			
						Замовник: Білоцерківська сільська рада	Стадія	Лист	Листів
Директор		Л.М.Назарова							
ГАП		С.К.Телегін				План існуючого використання території та схема існуючих планувальних обмежень М 1:1000	Приватне підприємство «Лада інформ»		
Архітектор		В.С.Токар							

Детальний план території села Білоцерківка Білоцерківської сільської ради Великобагачанського району Полтавської області (для розміщення Центру громадської безпеки по вул. Лесі Українки)

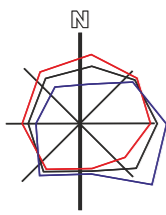
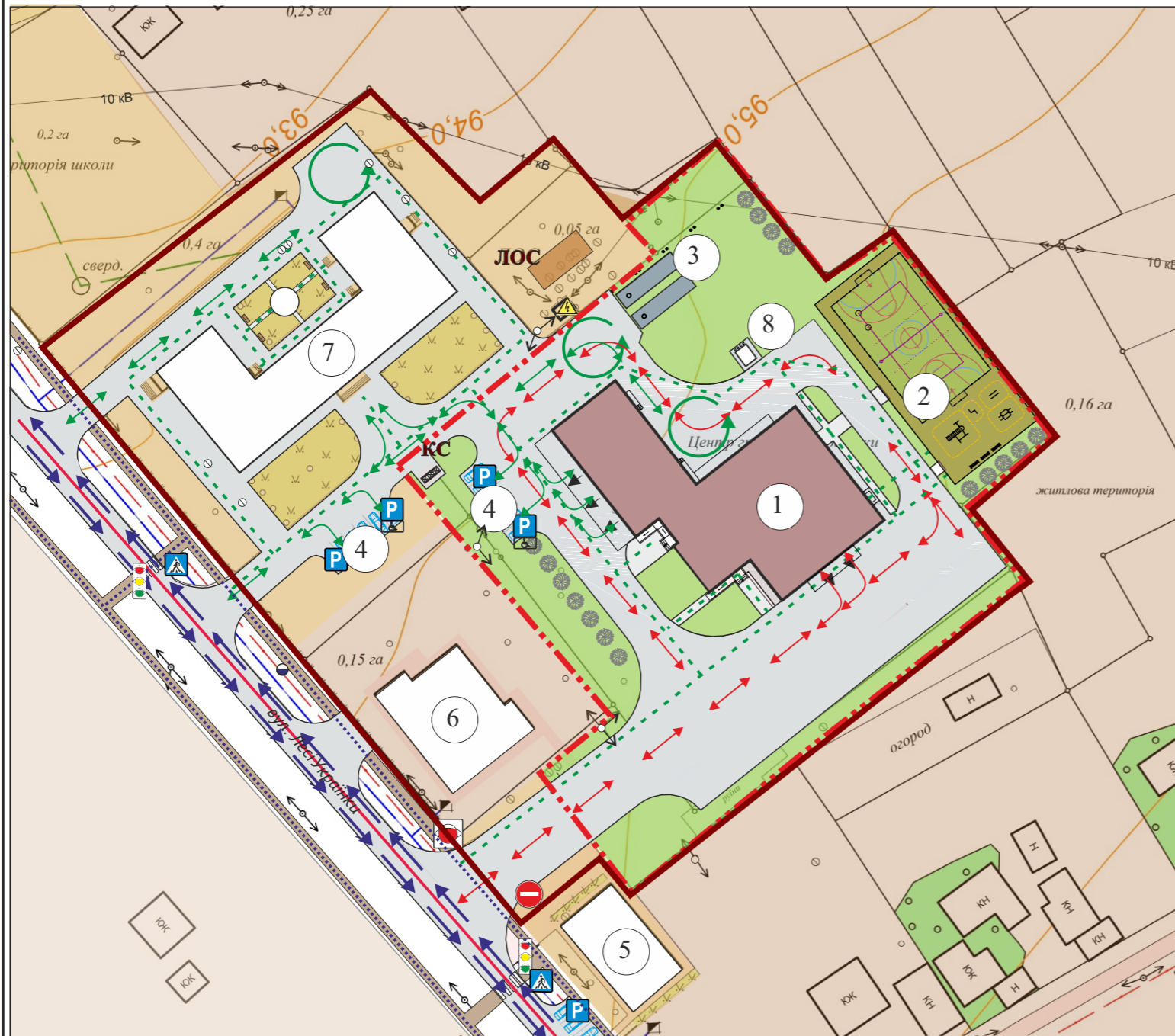


Схема організації руху транспорту та пішоходів



УМОВНІ ПОЗНАЧЕННЯ

Позачки на плані	Найменування	
	межа території детального планування	проект.
	межі території, що надається для розміщення центру громадської безпеки	проект.
	будівля центру громадської безпеки	проект.
	зона житлової забудови	існуюча
	зона громадської забудови	існуюча
	території озеленення	проект.
	проектні дороги та проїзди з твердим покриттям	проект.
	існуючі дороги та проїзди з твердим покриттям	існуючі
	пішохідні шляхи	проект.
	трансформаторна підстанція	існуюча
	контейнери для сміття	проект.
	локальні очисні споруди	існуючі
	головна вулиця	існуюча
	внутрішні проїзди	проект.
	схема руху спеціального пожежного транспорту обмеженого користування	проект.
	основні шляхи руху пішоходів	проект.
	шляхи руху пішоходів обмеженого використання	проект.
	схема руху громадського транспорту	існуюча

ЕКСПЛІКАЦІЯ БУДІВЕЛЬ І СПОРУД

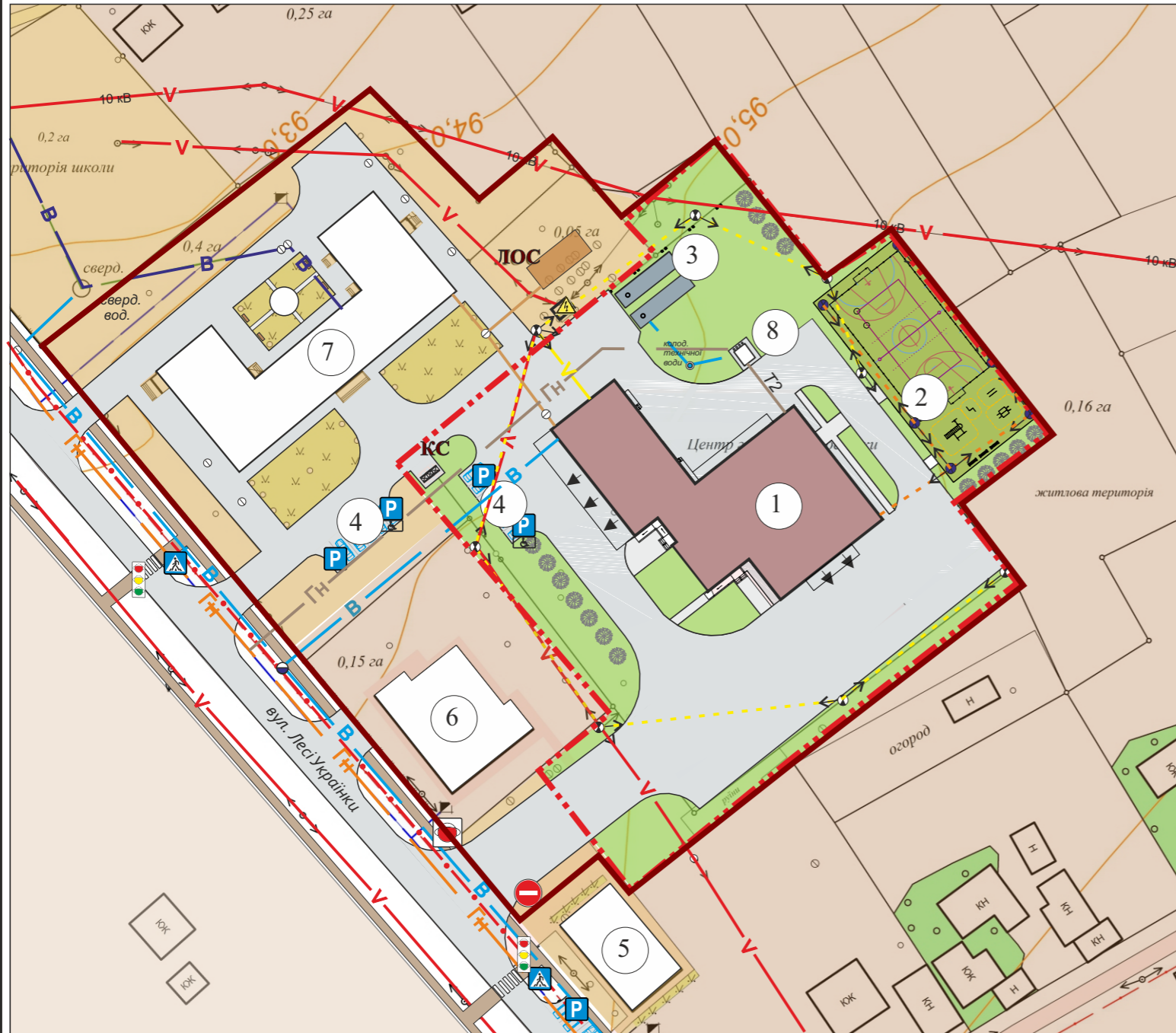
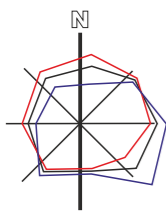
1	БУДІВЛЯ ЦЕНТРУ БЕЗПЕКИ	проект.
2	СПОРТИВНИЙ МАЙДАНЧИК	проект.
3	РЕЗЕРВУАРИ ДЛЯ ВОДИ	проект.
4	СТОЯНКА АВТОТРАНСПОРТУ	проект.

5	ЖИТЛОВИЙ БУДИНОК	існуюча
6	ЖИТЛОВИЙ БУДИНОК	існуюча
7	АМБУЛАТОРІЯ	існуюча
8	ТЕПЛОГЕНЕРАТОРНА	проект.

Зм.	Кіль.	Лист	№ док.	Підпис	Дата	Детальний план території села Білоцерківка Білоцерківської сільської ради Великобагачанського району Полтавської області (для розміщення Центру громадської безпеки по вул. Лесі Українки)			
						Замовник: Білоцерківська сільська рада	Стадія	Лист	Листів
Директор		Л.М.Назарова							
ГАП		С.К.Телегін				Схема організації руху транспорту та пішоходів М 1:1000	Приватне підприємство «Лада інформ»		
Архітектор		В.С.Токар							

Детальний план території села Білоцерківка Білоцерківської сільської ради Великобагачанського району Полтавської області (для розміщення Центру громадської безпеки по вул. Лесі Українки)

Схема інженерних мереж



УМОВНІ ПОЗНАЧЕННЯ

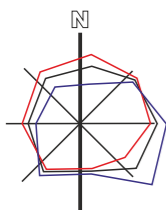
Позачки на плані	Найменування	
	межа території детального планування	проект.
	межі території, що надається для розміщення центру громадської безпеки	проект.
	будівля центру громадської безпеки	проект.
	зона житлової забудови	існуюча
	зона громадської забудови	існуюча
	території озеленення	проект.
	проектні дороги та проїзди з твердим покриттям	проект.
	пішохідні шляхи	проект.
	трансформаторна підстанція	існуюча
	контейнери для сміття	проект.
	локальні очисні споруди	існуючі
	мережі зв'язку	існуюча
	пожежний гідрант	проект.
	повітряні лінії електропередач	
	повітряні лінії електропередач до LED прожекторів	
	мережі водопостачання питної води	
	прилади зонішнього освітлення	
	мережі газопостачання	

ЕКСПЛІКАЦІЯ БУДІВЕЛЬ І СПОРУД

1	БУДІВЛЯ ЦЕНТРУ БЕЗПЕКИ	проект.
2	СПОРТИВНИЙ МАЙДАНЧИК	проект.
3	РЕЗЕРВУАРИ ДЛЯ ВОДИ	проект.
4	СТОЯНКА АВТОТРАНСПОРТУ	проект.

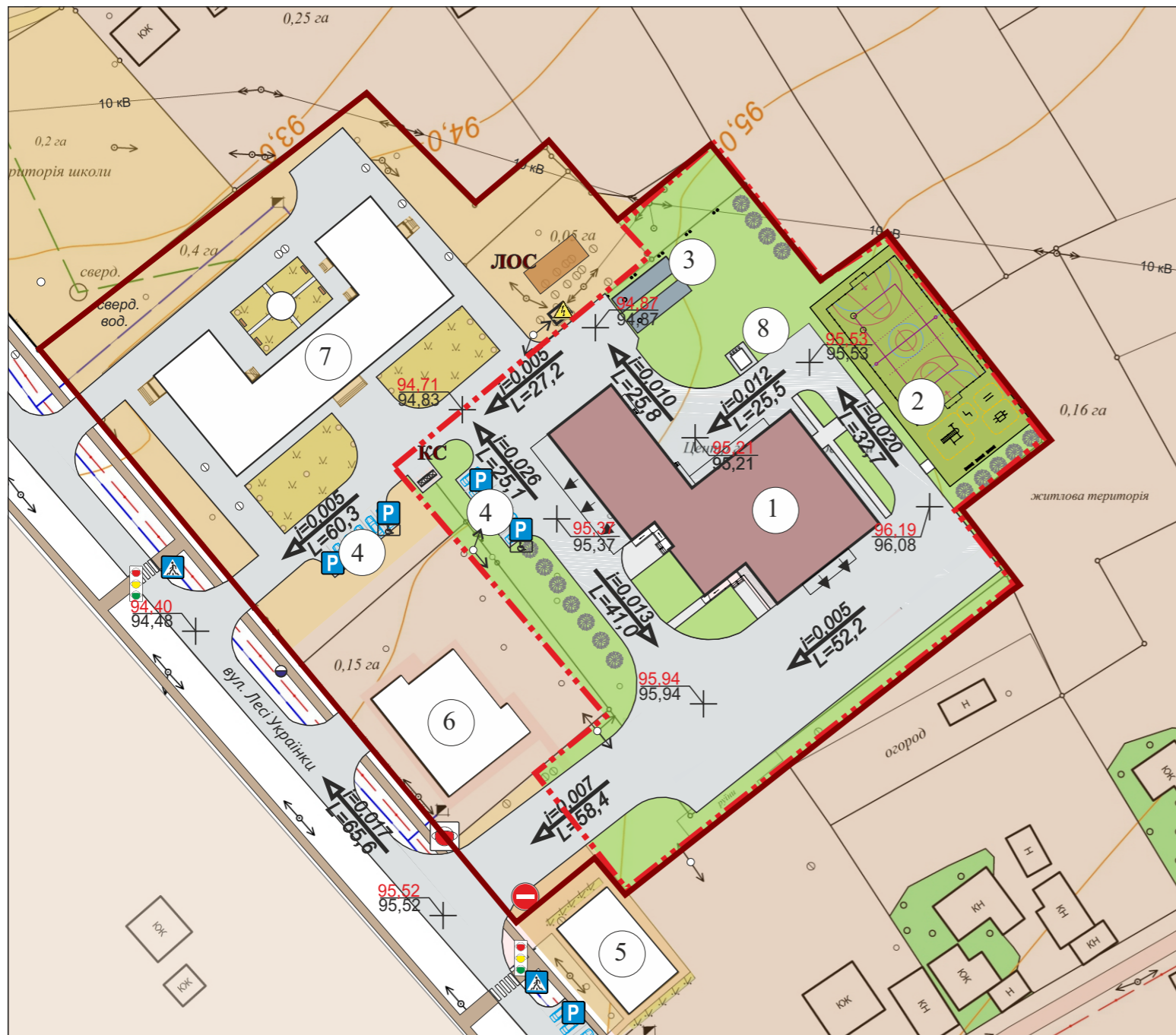
5	ЖИТЛОВИЙ БУДИНОК	існуюча
6	ЖИТЛОВИЙ БУДИНОК	існуюча
7	АМБУЛАТОРІЯ	існуюча
8	ТЕПЛОГЕНЕРАТОРНА	проект.

Зм.	Кіль.	Лист	№ док.	Підпис	Дата	Детальний план території села Білоцерківка Білоцерківської сільської ради Великобагачанського району Полтавської області (для розміщення Центру громадської безпеки по вул. Лесі Українки)			
						Замовник: Білоцерківська сільська рада	Стадія	Лист	Листів
Директор		Л.М.Назарова							
ГАП		С.К.Телегін				Схема інженерних мереж			
Архітектор		В.С.Токар							
						М 1:1000	Приватне підприємство «Лада інформ»		



Детальний план території села Білоцерківка Білоцерківської сільської ради
Великобагачанського району Полтавської області (для розміщення Центру громадської безпеки по вул. Лесі Українки)

Схема інженерної підготовки території та вертикального планування



УМОВНІ ПОЗНАЧЕННЯ

Позачки на плані	Найменування	
	межа території детального планування	проект.
	межі території, що надається для розміщення центру громадської безпеки	проект.
	будівля центру громадської безпеки	проект.
	зона житлової забудови	існуюча
	зона громадської забудови	існуюча
	території озеленення	проект.
	проектні дороги та проїзди з твердим покриттям	проект.
	існуючі дороги та проїзди з твердим покриттям	існуючі
	пішохідні шляхи	проект.
	трансформаторна підстанція	існуюча
	контейнери для сміття	проект.
	локальні очисні споруди	існуючі
	повздовжній ухил, ‰ відстань між пікетами	
	проектні позначки існуючі позначки поверхні землі	
	пожежний гідрант	

ЕКСПЛІКАЦІЯ БУДІВЕЛЬ І СПОРУД

1	БУДІВЛЯ ЦЕНТРУ БЕЗПЕКИ	проект.
2	СПОРТИВНИЙ МАЙДАНЧИК	проект.
3	РЕЗЕРВУАРИ ДЛЯ ВОДИ	проект.
4	СТОЯНКА АВТОТРАНСПОРТУ	проект.

5	ЖИТЛОВИЙ БУДИНОК	існуюча
6	ЖИТЛОВИЙ БУДИНОК	існуюча
7	АМБУЛАТОРІЯ	існуюча
8	ТЕПЛОГЕНЕРАТОРНА	проект.

Зм.	Кіль.	Лист	№ док.	Підпис	Дата	Детальний план території села Білоцерківка Білоцерківської сільської ради Великобагачанського району Полтавської області (для розміщення Центру громадської безпеки по вул. Лесі Українки)			
						Замовник: Білоцерківська сільська рада	Стадія	Лист	Листів
Директор		Л.М.Назарова							
ГАП		С.К.Телегін				Схема інженерної підготовки території та вертикального планування М 1:1000	Приватне підприємство «Лада інформ»		
Архітектор		В.С.Токар							