

**Детальний план території села Огірівка Білоцерківської сільської ради  
Великобагачанського району Полтавської області (для розміщення Центру соціального захисту, опіки,  
реабілітації по вул. Миру, 31)**

**Проектний план**

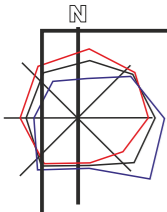
УМОВНІ ПОЗНАЧЕННЯ



Позачки на плані	Найменування	
	межа території детального планування	проект.
	межі території, що надається для розміщення центру громадської безпеки	проект.
	зона житлової забудови	існуюча
	території озеленення	проект.
	вхідна зона рентру соціального захисту, опіки, реабілітації	проект.
	житлова зона рентру соціального захисту, опіки, реабілітації	проект.
	оздоровча зона рентру соціального захисту, опіки, реабілітації	проект.
	теплогенераторна	проект.
	будівля господарського призначення	існуюча
	пішохідні шляхи	проект.
	дороги та проїзди з твердим покриттям	проект.
	контейнери для сміття	проект.
	локальні очисні споруди	проект.
	пожежний гідрант	проект.

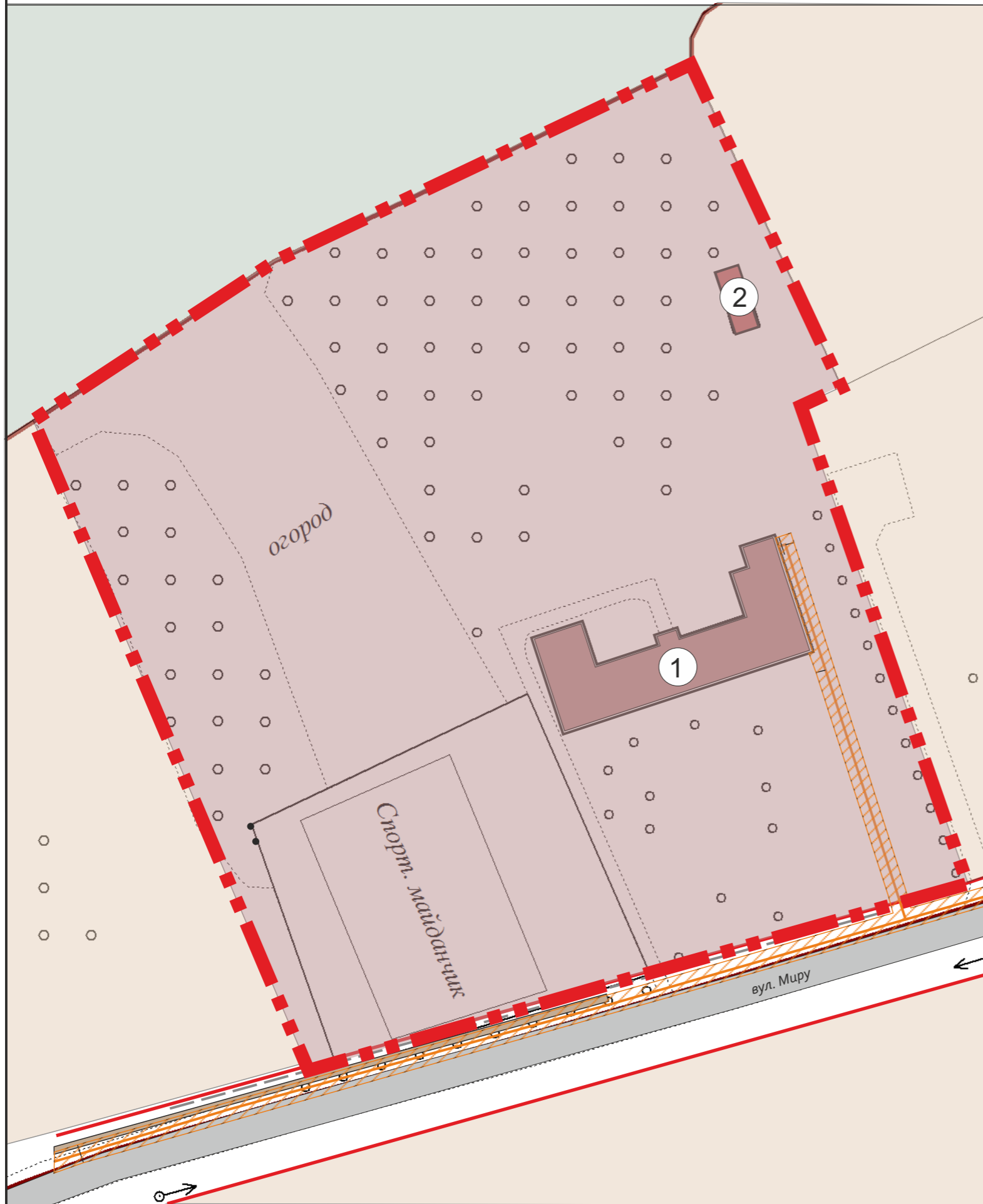
ТЕХНІКО-ЕКОНОМІЧНІ ПОКАЗНИКИ		ЕКСПЛІКАЦІЯ БУДІВЕЛЬ І СПОРУД	
ПЛОЩА ДІЛЯНКИ ПРОЕКТУВАННЯ	2,56 га	1	БУДІВЛЯ ЦЕНТРУ існуюча
ПЛОЩА ТЕРИТОРІЇ ПІД БУДІВЛЯМИ	853,3 м <sup>2</sup>	2	ГОСПОДАРСЬКА БУДІВЛЯ існуюча
ПЛОЩА ТЕРИТОРІЇ ТВЕРДОГО ПОКРИТТЯ В МЕЖАХ ДІЛЯНКИ ПРОЕКТУВАННЯ	1236,3 м <sup>2</sup>	3	СПОРТИВНИЙ МАЙДАНЧИК проект.
ПЛОЩА ТЕРИТОРІЇ ЗАМОЩЕННЯ	998,76 м <sup>2</sup>	4	РЕЗЕРВУАРИ ДЛЯ ВОДИ проект.
ПЛОЩА ТЕРИТОРІЇ ОЗЕЛЕНЕННЯ	2,26 га	5	СТОЯНКА АВТОТРАНСПОРТУ проект.

Зм.	Кіль.	Лист	№ док.	Підпис	Дата	Детальний план території села Огірівка Білоцерківської сільської ради Великобагачанського району Полтавської області (для розміщення Центру соціального захисту, опіки, реабілітації по вул. Миру,31)			
Директор		Л.М.Назарова				Замовник: Білоцерківська сільська рада	Стадія	Лист	Листів
ГАП		С.К.Телегін							
Архітектор		В.С.Токар							
Проектний план М 1:1000							Приватне підприємство «Лада інформ»		



**Детальний план території села Огірівка Білоцерківської сільської ради  
Великобагачанського району Полтавської області (для розміщення Центру соціального захисту, опіки,  
реабілітації по вул. Миру, 31)**

**План існуючого використання території та схема існуючих планувальних обмежень**



**УМОВНІ ПОЗНАЧЕННЯ**

Позачки на плані	Найменування	
	межа території детального планування	проект.
	межі території, що надається для розміщення центру громадської безпеки	проект.
	зона житлової забудови	існуюча
	ділянка проектування центру громадської безпеки	існуюча
	зона сільськогосподарського призначення	існуюча
	дороги та проїзди з твердим покриттям	існуюча
	охоронна зона газопроводу низького тиску - 2 м в обидва боки від труби	

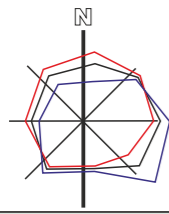
**ЕКСПЛІКАЦІЯ БУДІВЕЛЬ І СПОРУД**

1	БУДІВЛЯ ЦЕНТРУ	існуюча
2	ГОСПОДАРСЬКА БУДІВЛЯ	існуюча

Зм.	Кіль.	Лист	№ док.	Підпис	Дата					
						Детальний план території села Огірівка Білоцерківської сільської ради Великобагачанського району Полтавської області (для розміщення Центру соціального захисту, опіки, реабілітації по вул. Миру,31)				
						Замовник: Білоцерківська сільська рада		Стадія	Лист	Листів
						План існуючого використання території та схема існуючих планувальних обмежень М 1:1000		Приватне підприємство «Лада інформ»		







Детальний план території села Огірівка Білоцерківської сільської ради  
 Великобагачанського району Полтавської області (для розміщення Центру соціального захисту, опіки,  
 реабілітації по вул. Миру, 31)

**Схема інженерної підготовки території та вертикального планування**



УМОВНІ ПОЗНАЧЕННЯ

Позачки на плані	Найменування	
	межа території детального планування	проект.
	межі території, що надається для розміщення центру громадської безпеки	проект.
	зона житлової забудови	існуюча
	території озеленення	проект.
	вхідна зона рентру соціального захисту, опіки, реабілітації	проект.
	житлова зона рентру соціального захисту, опіки, реабілітації	проект.
	оздоровча зона рентру соціального захисту, опіки, реабілітації	проект.
	теплогенераторна	проект.
	будівля господарського призначення	існуюча
	пішохідні шляхи	проект.
	дороги та проїзди з твердим покриттям	проект.
	КС	контейнери для сміття
	ЛОС	локальні очисні споруди
		пожежний гідрант

Зм.	Кіль.	Лист	№ док.	Підпис	Дата	Детальний план території села Огірівка Білоцерківської сільської ради Великобагачанського району Полтавської області (для розміщення Центру соціального захисту, опіки, реабілітації по вул. Миру,31)			
						Замовник: Білоцерківська сільська рада	Стадія	Лист	Листів
Директор		Л.М.Назарова							
ГАП		С.К.Телегін				Схема інженерної підготовки та захисту території М 1:1000	Приватне підприємство «Лада інформ»		
Архітектор		В.С.Токар							